



Veiledning for bruk av elektronisk kartbestilling

På tjenesten e-Torg kan du kjøpe digitale kartdata: basiskart, arealplaner, 3D data, ortofoto.

Arealplaner: Leveransen inneholder kommunens digitale arealplaner innenfor valgt område, levert på formatene: SOSI, dxf, dwg, FileGDB.

Inneholder både kommuneplan og reguleringsplan.

Plangrense for igangsatt planarbeid vises også. Kommunen kan ikke garantere at de digitale dataene er komplette og uten feil. Kunden har rett til å disponere produktet til intern eller privat bruk. Plandata kan fritt brukes i forbindelse med private planforslag eller planer som er under arbeid. Annen eksemplarfremstilling eller presentasjon på internett av plandata krever særskilt tillatelse.

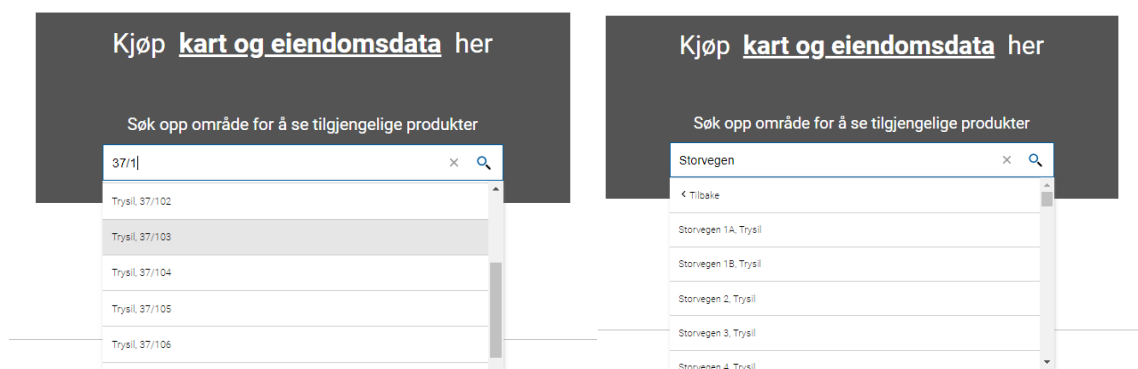
Basiskart: Basiskart er digitale kartdata fra kommunen og Statens kartverket, der leveransen inneholder data fra Felles KartdataBase (FKB) (bl.a. bygningsomriss med mønelinje, høydekurver, arealbruk, bane, vei, mm), eiendomsgrenser fra Matrikkelen og vegnett-data fra datasettet ELVEG. Data leveres på formatene: SOSI, SOSI GML, DGN_v8, DXF, DWG, FileGDB.

For VA-ledninger, ta kontakt med kommunens VA avdeling. Inneholder informasjon fra kommunens tekniske kartverk, og kan brukes til teknisk prosjektering og til fremstilling av situasjonsplan. Kommunen kan ikke garantere at de digitale dataene er komplette og uten feil. Kunden har rett til å disponere produktet til intern eller privat bruk. Er kunden en juridisk person kan kopiering og fremvisning skje til intern bruk. Eksemplarfremstilling, eller presentasjon på internett, er ikke tillatt uten særlig avtale.

1. Klikk deg inn på

<https://trysil.e-torg.no/>

2. Søk opp adresse eller gnr/bnr. Løysing er interaktiv og den tilpasses til hva du skriver.



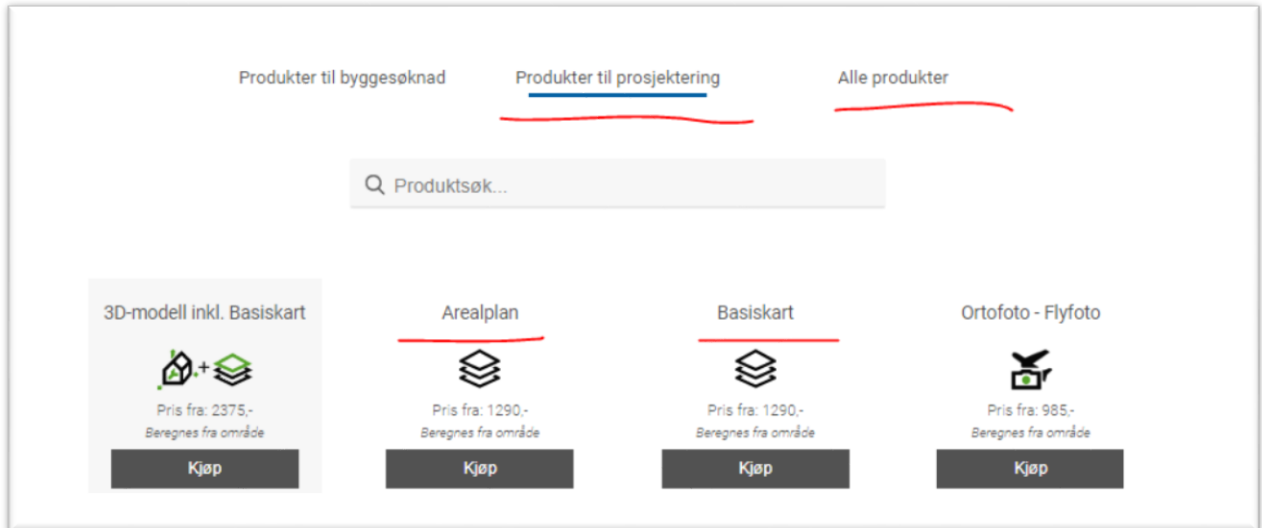


3. Velg: Alle produkter eller Produkter til prosjektering

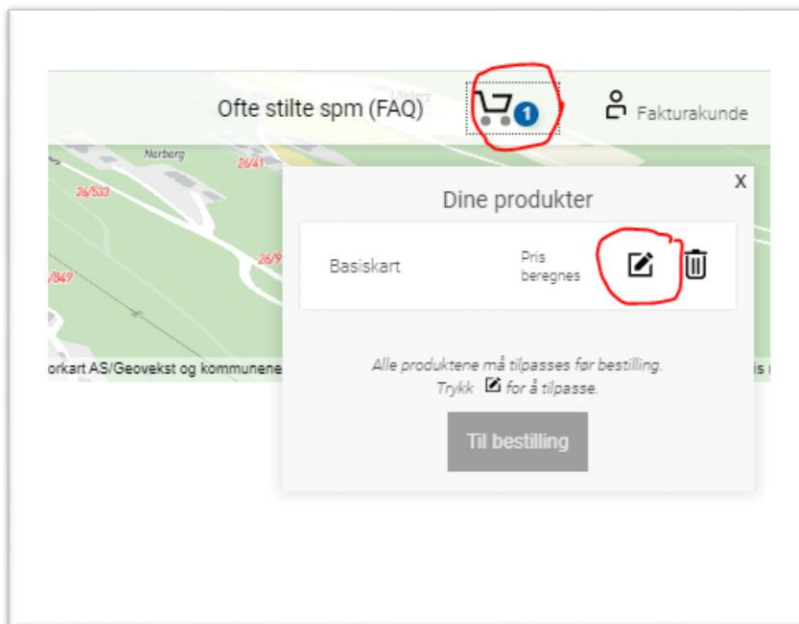
Finn produkt: Basiskart eller Arealplan

Trykk på: Kjøp

Produktet blir lagt til Handlekurv



4. Alle produktene må tilpasses før bestilling: Trykk på handlekurv og redigerings knappen





5. Innstillinger til bestilling

Standart innstillinger: Sone UTM-32 og høydesystem NN2000.

Du kan endre området ved å velge: polygon, rektangel.

Avanserte valg ^

Koordinatsystem ⓘ *

Ditt område befinner seg innenfor sonene UTM-32 og NTM 12.

UTM-32 x

Globalt nullpunkt øst: ⓘ

0

Nullpunkt blir synlig i kartet

Høydesystem ⓘ *

NN2000 NN1954

Globalt nullpunkt nord: ⓘ

0

valgt område: Egendefinert

Søk for å endre område..

- Tegn polygon
- Tegn rektangel
- Slett polygon
- Slett punkt
- Tilbake
- Frem
- Hent polygon

Areal: 9 201,76 m²

Pris: 1 239,06 kr (inkl. mva)

Produktinfo v

6. Skriv inne informasjon som er påkrevd.

Du kan betale med kort eller registrere deg som fakturakunde.



Bestilling

Fullt navn: *

E-post: *

Jeg godtar Norkarts kjøpsvilkår *
[Se kjøpsvilkårene](#)

Dine produkter vil leveres via e-post. Se produktbeskrivelsen for leveringstid.

Bestillingsreferanse (valgfritt): [?](#)

Din bestilling

Basiskart	Senest levering: 1 virkedag	1289,06 kr	✎ 🗑️
-----------	-----------------------------	------------	--------------------------------------

Totalsum: **1289,06 kr (inkl. mva)**

[Fakturakunde? Logg inn først!](#)

[Data om din bestilling](#) [Data om ditt bestillingshistorikk](#)

7. Innen kort tid vil du motta en e-post som bekrefter bestillingen, og en e-post med de bestilte dataene.

8. Spørsmål om produkter? Kontakt kommunens kart- og oppmålingsavdeling, tlf 62 45 77 00, postmottak@trysil.kommune.no

Spørsmål om din bestilling? Kontakt kundeservice på kundestotte@e-torg.no.