





























































Tegnforklaring

| | | | |
|---|---|---|-------------------------|
| Matrikkelkart | |  | Frisiktslinje |
|  | Grunneiendom |  | Regulert kant kjørebane |
|  | Omtvistet grense | Abc | Påskrift feltnavn |
|  | Hjelpelinje veg | Abc | Påskrift areal |
|  | Hjelpelinje fiktiv | Abc | Påskrift radius |
|  | Hjelpelinje vannkant | Innsjøer og vassdrag | |
|  | Grense <= 10 cm |  | Innsjø |
|  | Grense <= 30 cm |  | Innsjøkant |
|  | Grense < 200 cm |  | Elv |
|  | Grense < 500 cm |  | Elvekant, usikker |
|  | Grense >= 500 cm |  | Elvekant |
| Reguleringsplan/Bebyggelsesplan PBL | |  | Veggroft åpen |
|  | Område for boliger med tilhørende areal | Bygninger | |
|  | Område for offentlige bygninger (st.) |  | Bygningsdelelinje |
|  | Landbruksområder |  | Taksprang Bunn |
|  | Kjøreveg |  | Takriss |
|  | Gangveg |  | Takoverbygg |
|  | Privat veg |  | Takoverbygg kant |
|  | Friluftsområde (på land) |  | Trapp inntil bygg, kant |
|  | Friluftsområde i sjø og vassdrag |  | Veranda |
|  | Grav- og urnelund |  | Bygningslinje |
|  | Vann- og avløpsanlegg |  | Taksprang |
|  | Felles lekeareal for barn |  | Mønelinje |
|  | Bolig/Forretning | | |
|  | Forretning/Kontor | | |
|  | Grense for bevaringsområde | | |
|  | Bevaring av bygninger | | |
| Matrikkel Bygning | | | |
|  | Bygning, Boligbygg | | |
|  | Bygning, Boligbygg | | |
|  | Bygning, Boligbygg | | |
|  | Bygning, Boligbygg | | |
|  | Bygning, Andre bygg | | |
|  | Bygning, Andre bygg | | |
|  | Bygning, Andre bygg | | |
|  | Bygning, Andre bygg | | |
|  | Bygning, Ferdigattest | | |
|  | Bygning, Tatt i bruk (i GAB) | | |
|  | Bygning, uten Bygningspunkt | | |
| Felles for reguleringsplan PBL 1985 og bebyggelsesplan | | | |
|  | Regulerings- og bebyggelsesplanområde | | |
|  | Planens begrensning | | |
|  | Formålsgrense | | |
|  | Regulert tomtegrense | | |
|  | Byggegrense | | |
|  | Regulert senterlinje | | |